

Sur votre chemin, il y a...



> **Le Belvédère**
600 m² pour apprendre en s'amusant! Découvrez l'histoire de l'abbaye, décryptez l'architecture de la basilique et rencontrez les prestigieux abbés grâce à une exposition ludique et interactive.



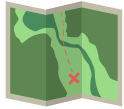
> **Les maisons à la façade atypique**
Maison de l'Université, maison Moucharabieh, ... Demandez-nous le livre « Explorons Saint Benoît sur Loire » pour en savoir plus.

> **Les nombreuses manigances de chaux**
Représentation du niveau atteint par l'eau lors des crues du milieu du 19^e siècle (1846, 1856, 1866)

Conseil d'ami :-)
Pour profiter au maximum de la faune et de la flore du Val de Sully, glissez dans votre sac le guide + *de Nature* disponible à l'Office de Tourisme ou sur www.tourisme-valdesully.fr

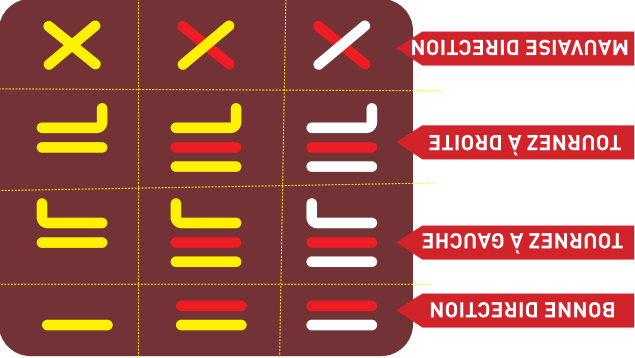


À lire avant de partir



- ✔ Soyez prudents et respectez le code de la route en empruntant ou en traversant les axes routiers.
- ✔ Respectez la tranquillité des lieux et des autres usagers.
- ✔ Tenez votre chien en laisse.
- ✔ Respectez l'environnement en conservant vos déchets jusqu'à la prochaine poubelle.
- ✔ Respectez la faune et la flore, restez sur les sentiers.
- ✗ Feux interdits.
- ⚠ Attention aux tiques.

GR® Grande Randonnée
GR® Grande PAYS Randonnée
PR® Promenade et randonnée de Pays



Envie de + de randos ?



L'Office de Tourisme vous propose **+ de randonnées en Val de Sully**, toutes disponibles ici : www.tourisme-valdesully.fr ou sur demande en version papier dans un des 3 bureaux d'information touristique.

Office de Tourisme du Val de Sully
02 38 36 23 70 - tourismevaldesully.fr
www.tourisme-valdesully.fr

3 bureaux d'information touristique pour vous renseigner où que vous soyez !

6 route de Saint Martin, 45110 GERMIGNY DES PRÉS
55 rue Orléanaise, 45730 SAINT BENOÎT SUR LOIRE
Place de Gaulle, 45600 SULLY SUR LOIRE



Imprimé par l'imprimerie Centrale. Ne pas jeter sur la voie publique.

RANDONNÉE

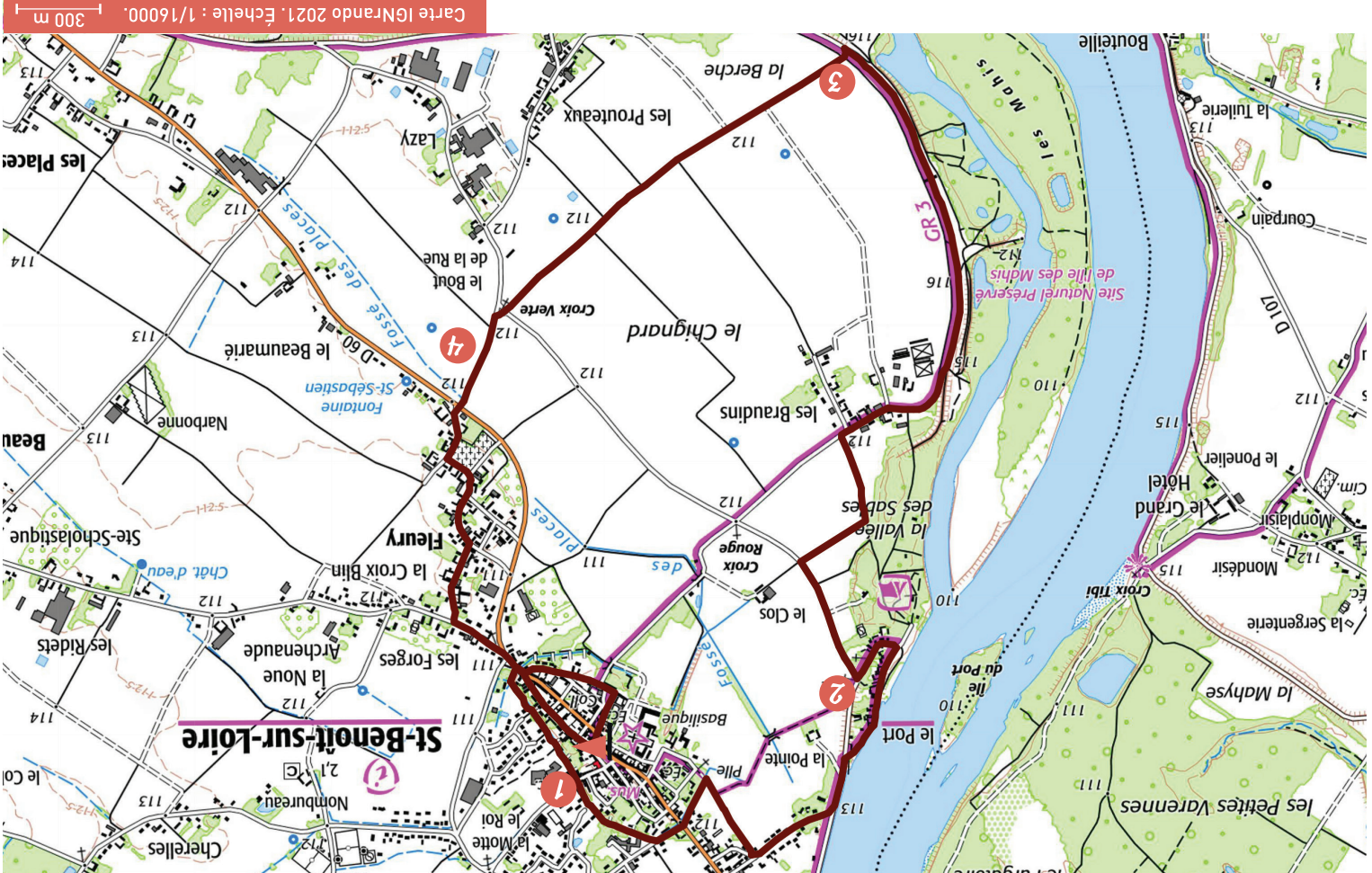
PR Port et Cultures - K14
Saint Benoît sur Loire

8 km
 2h15
 Très facile

Offices de Tourisme de France
VAL DE SULLY

Circuit également accessible

Votre itinéraire



▶ Départ et parking : place du Martroi. Se rendre sur la place de l'Université puis la rue de Verdun (puits) jusqu'au pont de Fleury. A gauche suivre le sentier des Fossés (ponts, lavoirs).

1 Traverser la rue de Tholey et poursuivre le chemin jusqu'à la maison de retraite. Tourner à gauche rue Flandres-Dunkerque. Traverser la rue Orléanaise et continuer le chemin des Fossés. Tourner à droite au pont du Dos d'Âne, suivre le chemin goudronné et le chemin calcaire jusqu'à la rue du Port. Puis à gauche monter la levée et continuer en direction du hameau du Port. Longer la Loire (maisons anciennes, repères de crues, croix de chemin, calvaire...).

2 Au petit rond-point avant les jeux, tourner à gauche puis à droite. Sur cette route prendre un chemin herbeux entre deux arbres sur la droite à travers champs jusqu'au hameau des Braudins puis gagner la levée jusqu'au site protégé des Iles Mahys (faune, flore, bras de Loire : rio).

3 Au bout, prendre à gauche jusqu'au premier chemin qui descend à droite (balisage rouge sur 2 plots en contre-bas). Rejoindre la route goudronnée en coupant à travers champs et cultures.

4 A la croix Verte, continuer en direction des maisons du hameau de Fleury. Couper la D 60, longer le cimetière et emprunter à droite (Croix Fleury) le chemin de la Tombe Haute jusqu'au hameau Les Forges. Prendre à gauche la D 148 vers le centre-ville. Au petit pont de briques prendre à gauche le chemin qui longe le fossé jusqu'à la route goudronnée. Prendre à droite (balisage blanc et rouge du GR3) vers le centre-ville (vue sur le chevet de la basilique).

