



Les prestations en route :

> Canoë-Kayak les III éléments, le mini-golf, camping *** Le Jardin de Sully à Saint Père sur Loire

> Production et ventes à la ferme : le Murget et Bel-Air à Saint Père sur Loire, les serres modernes du Val de Loire à Bonnée, le panier du grand Boisselle à Bray-Saint Aignan

> L'Eglantier, Esméralda et la Volière : chambres d'hôtes à Bonnée

> Le moulin à vent : chambres d'hôtes à Bray-Saint Aignan

> Magasin d'eau d'émeraude à Bouzy la Forêt

A contempler au passage :

> La Loire (rive gauche, rive droite) et "Belle Aventure", futreau ancré au port de Saint Père sur Loire

> Eglise Saint-Pierre à Saint Père sur Loire

> Fontaine Saint Antoine à Bonnée

> Moulin à eau "Saumaire" sur le Saint Laurent à Bray-Saint Aignan

> Etangs des Monteaux et de la Rôderie, fontaine Sainte Radegonde et église Saint Jacques à Bray-Saint Aignan

> La forêt domaniale d'Orléans et ses maisons forestières

> Passage à gué sur le Saint Laurent

> Le monastère Notre-Dame à Bouzy la Forêt

> Hameaux pittoresques de Chappe, de Panfoux, de Briou, Manoir, Corboux, la petite Côte

Non loin du circuit :

> Eglise Saint Martin à Bonnée

> Etang du Menneroy à Bray-Saint Aignan



Charte de bonne conduite

✓ **Respectez la nature**, l'environnement : ne jetez pas vos déchets.

✓ **Pédalez en toute sécurité**. Respectez le code de la route, portez un casque (obligatoire pour les - 12 ans) et un vêtement réfléchissant, utilisez un vélo équipé de façon réglementaire et en parfait état, restez sur les sentiers. En cas d'urgence, appelez le 112.

⚠ **À chaque saison ses contraintes** : météo, périodes de chasses, chemins inondés, tiques. Renseignez-vous avant de partir !

✓ **Tenez compte de la distance de l'itinéraire** ; ne surestimez pas vos capacités ni celles des enfants. Prévoyez de l'eau et un en-cas (si nécessaire).

⚠ **Signalétique** : les itinéraires ne sont pas balisés ; s'en tenir au descriptif du tracé.

✓ **Abréviations** : CV = Chemin Vicinal, CR = Chemin Rural, GR = Grande Randonnée, PR = Petite Randonnée.



Envie de + de boucles cyclos ?

L'Office de Tourisme vous propose
+ de boucles cyclos en Val de Sully,
toutes disponibles ici :

www.tourisme-valdesully.fr

ou sur demande en version papier
dans un des 3 bureaux d'information touristique.

Office de Tourisme du Val de Sully

02 38 36 23 70 - tourisme@valdesully.fr
www.tourisme-valdesully.fr

**3 bureaux d'information touristique
pour vous renseigner où que vous soyez !**

6 route de Saint Martin, 45110 GERMIGNY DES PRÉS
55 rue Orléanaise, 45730 SAINT BENOÎT SUR LOIRE
Place de Gaulle, 45600 SULLY SUR LOIRE



Office de Tourisme classé catégorie II.



Imprimé par l'imprimerie Centrale. Ne pas jeter sur la voie publique.

BOUCLE CYCLO

Eaux et forêt

Sully sur Loire

Saint Père sur Loire

Bonnée - Les Bordes



30 km



Facile



Offices de Tourisme de France

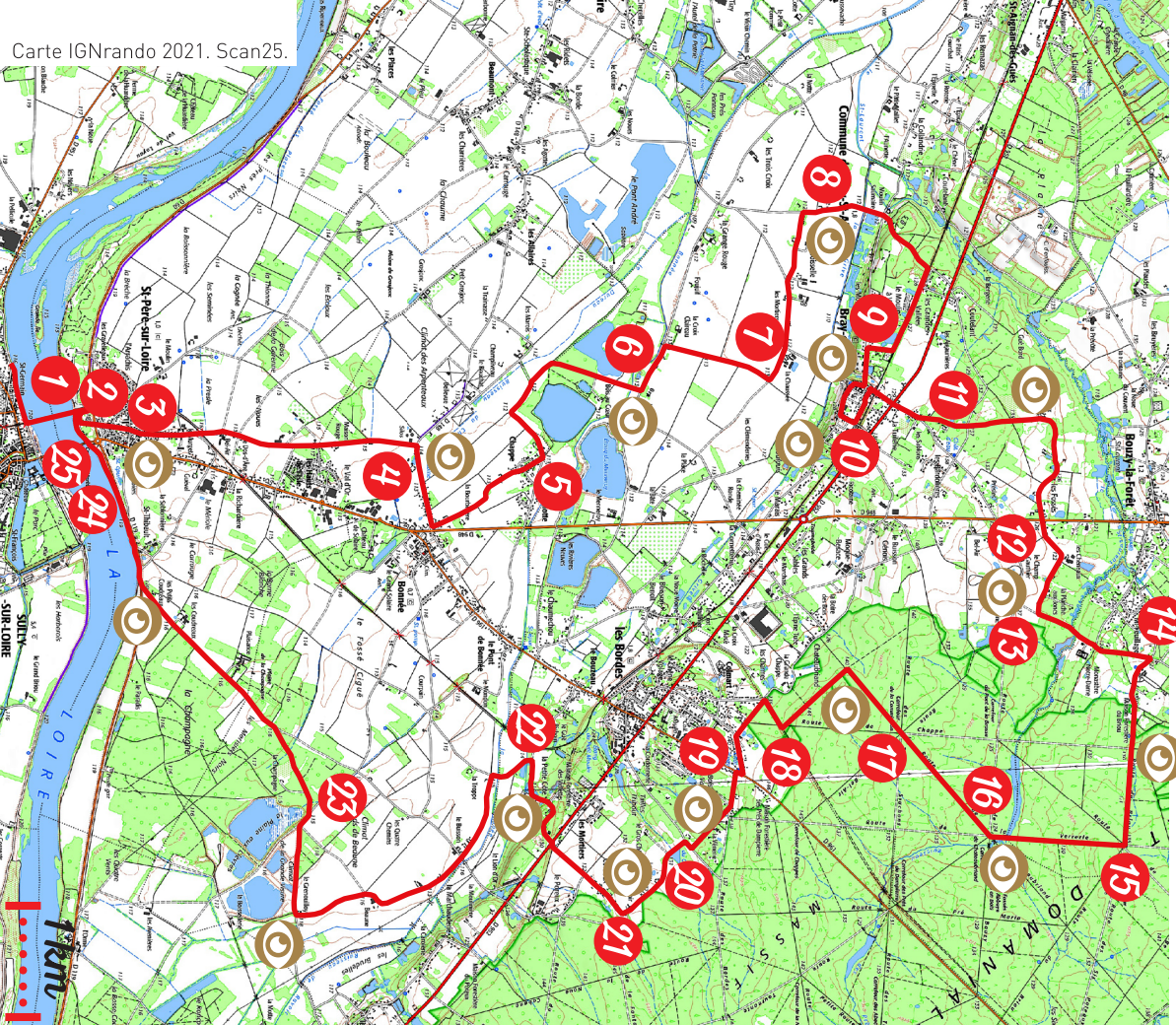
VAL DE SULLY





Alternance de chemins et de petites routes à faible fréquentation automobile.















Tracé empruntant une portion de la véloroute  et du GR3 .






























▶ **Départ et arrivée : place Saint Germain à Sully sur Loire**
 ⦿ **Eglise saint Germain / quartier des mariners.**



Carte IGNrando 2021. Scan25.

- 1** Rejoindre la ⦿ **Loire**.
Traverser la passerelle pour gagner Saint Père sur Loire.
- 2** Suivre  en passant sous le pont du chemin de fer vers l'ancien port. Remontez **la rue de l'ancien bourg** jusqu'à la D60 à traverser .
- 3** Tout  jusqu'à la D148 à Bonnée.
- 4** Empruntez la piste cyclable  sur 700 m env. Et tournez  direction Chappe. Pédalez jusqu'au bout de la route.
- 5** A l'intersection à  puis à  et encore à . **Sablières et étangs.**
- 6** Traversez la Bonnée et à  puis 1^{ère} à  route de la Chaussée jusqu'au bout. Bray-Saint Aignan.

- 7** Au cédez-le-passage à  puis 1^{ère} à  route de Boisselle et encore à  route de la Rochère. **Village perché sur le coteau.**
- 8** Au carrefour tout  : chemin Georges Barbarin pour rejoindre la rue des Acacias tout en longeant l'ancienne voie de chemin de fer sur la gauche.
- 9** A la rue des Monteaux à  ; à l'intersection à  puis à  (mairie) et 2^e à  en direction de l'église.
- 10** Descendre la rue Bernard Boursin et à  jusqu'aux feux tricolores.  **Cœur de village.**
- 11** Tout  puis à  vers Panfoux jusqu'à la D948 à traverser .
- 12** Tout  vers Les Chesneaux.

- 13** A la patte d'oie à . Traversez le  **Saint Laurent** puis tout .
- 14** Au 2^e croisement à  et tout  pour entrer dans la forêt d'Orléans. Tout . Au carrefour de Chappes tout  pour le carrefour du Clocher.
- 15** Prendre la route de la Verrière à .
- 16** Au carrefour de Chateaubriand : direction carrefour de la Commission (parcelle 316-317).
- 17** Une fois sur place : route de Chateaubriand. A mi-parcours : sentier à  dans les sous-bois jusqu'au bout.
- 18** Puis à  et à  pour retrouver la rue de Mizalin à Les Bordes.
- 19** Après le château d'eau à  et 1^{ère} à  : rue de la Vénérie à  jusqu'au bout.
- 20** A  et 1^{ère} à  vers Manoir. Continuez tout .
- 21** Au bout à  vers Corboux jusqu'à la D952 à traverser  tout  rue de la Côte.
- 22** Après les virages à  : rue du Gué Richoin. Puis, à  chemin du Grenouilloy jusqu'à la ferme éponyme et à  2 fois.
- 23** A  et tout  jusqu'à la D119 à traverser  tout  vers le GR 3 jusqu'au pont routier à Saint Père sur Loire.
- 24** Traversez le passage piéton en 2 fois  pour rejoindre la rue de Montbarry à descendre.
- 25** Suivez  et retrouvez la passerelle pour rattraper la rive sud de la Loire jusqu'à votre point de départ.

Vous en avez encore sous le pied ?

Liaison avec les circuits :

> Bray-Saint Aignan / Saint Benoît sur Loire

"Sur les pas de Max Jacob"

> Ozouer sur Loire

"Entre Loire et mémoire"

