



## À faire avant de partir

Découverte pédestre du cœur de village de Viglain :

> Eglise Saint-André XII<sup>e</sup> s. avec son caquetoir qui renferme la plus vieille cloche médiévale du Loiret (1403) baptisée Saint Sylvain. Visite extérieure seulement.

> Le Lavoir sur l'Aulne.

> Les habitations en enfilade toutes revêtues de briques.

> L'architecture et le bâti spécifique à la Sologne.

## Les prestations en route :

> Restaurant Le Cheval Rouge (3 route de Tigy).

> Restaurant Les Terrasses de l'Ousseau au golf de Sully.

> Golf de Sully au domaine de l'Ousseau : 27 trous.

> Carpodrome (domaine de Montlouis).

## À contempler au passage :

> Les étangs, les landes, les pâturages et les bois de Sologne.

> Les jolies propriétés privées : Béon, Le Cormier, domaine de Chamon, château de Baffou,...

> La fontaine Saint Antoine près de l'Aulne.

> Les anciennes fermes (ou encore en activité) dotées de lucarnes meunières spécifiques, parfois de four à pain, puits, granges charretières, ... quelquefois encore hourdis de torchis.



## Charte de bonne conduite

✓ **Respectez la nature**, l'environnement : ne jetez pas vos déchets.

✓ **Pédalez en toute sécurité**. Respectez le code de la route, portez un casque (obligatoire pour les - 12 ans) et un vêtement réfléchissant, utilisez un vélo équipé de façon réglementaire et en parfait état, restez sur les sentiers. En cas d'urgence, appelez le 112.

⚠ **À chaque saison ses contraintes** : météo, périodes de chasses, chemins inondés, tiques. Renseignez-vous avant de partir !

✓ **Tenez compte de la distance de l'itinéraire** ; ne surestimez pas vos capacités ni celles des enfants. Prévoyez de l'eau et un en-cas (si nécessaire).

⚠ **Signalétique** : les itinéraires ne sont pas balisés ; s'en tenir au descriptif du tracé.

✓ **Abréviations** : CV = Chemin Vicinal, CR = Chemin Rural, GR = Grande Randonnée, PR = Petite Randonnée.



## Envie de + de boucles cyclos ?

L'Office de Tourisme vous propose  
**+ de boucles cyclos en Val de Sully**,  
toutes disponibles ici :

[www.tourisme-valdesully.fr](http://www.tourisme-valdesully.fr)

ou sur demande en version papier

dans un des 3 bureaux d'information touristique.

### Office de Tourisme du Val de Sully

02 38 36 23 70 - [tourisme@valdesully.fr](mailto:tourisme@valdesully.fr)  
[www.tourisme-valdesully.fr](http://www.tourisme-valdesully.fr)

### 3 bureaux d'information touristique pour vous renseigner où que vous soyez !

6 route de Saint Martin, 45110 GERMIGNY DES PRÉS  
55 rue Orléanaise, 45730 SAINT BENOÎT SUR LOIRE  
Place de Gaulle, 45600 SULLY SUR LOIRE



Office de Tourisme classé catégorie II.



Imprimé par l'Imprimerie Centrale. Ne pas jeter sur la voie publique.

# BOUCLE CYCLO

Dans l'ombre de Gabriel de Jaucourt

Viglain



33 km





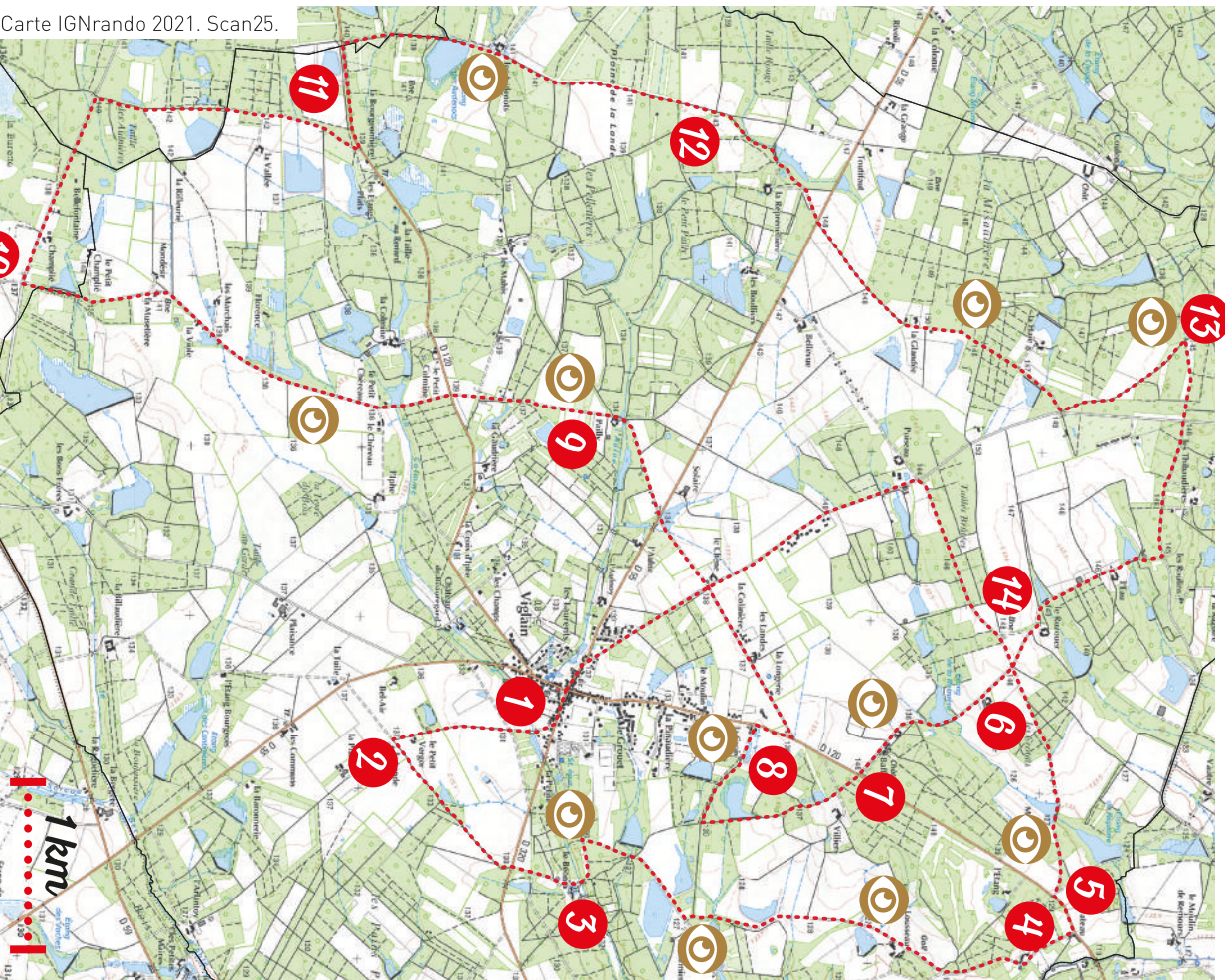
Moyen



Offices de Tourisme de France

VAL DE SULLY

Alternance de chemins et de petites routes à faible fréquentation automobile.  
Tracé empruntant une portion du Sentier Historique  
de la Vallée des Rois (SHVR)  et du GR 3C 



Carte IGNrando 2021. Scan25.

- 1 Direction Saint Aignan le Jaillard (D320) sur 200 mètres et tournez à : CR15 pour 900 mètres. La rivière l'Aulne.
- 2 Au 2<sup>e</sup> croisement à : CR21 pour 1 km. A la D320 tout vers le CR16. Château du Béon où plane encore l'ombre de Jeanne d'Arc (à droite).
- 3 Après l'Aulne, allée de et à la croisée des chemins à PR Lousseau sur 1,6 km.
  - Fontaine à Saint-Antoine
  - Le Cormier (propriété privée).
- 4 Au Golf de l'Ousseau : CR22 jusqu'à la D120 puis à Domaine de Chamon.

- 5 Après le virage : 1<sup>ère</sup> à (panneau : carpodrome). A la patte d'oie à vers le SHVR pour 1,4 km de chemin. Etang de Montlouis (espace détente).
- 6 Au carrefour à PR des Journaliers jusqu'à la D120. Château de Baffou, autrefois fief de Gabriel de Jaucourt, meneur de la Guerre des Sabotiers de Sologne en 1658.
- 7 Traversez la départementale et tout pour le CR 14 : chemin de Villiers. A la croisée des chemins à jusqu'au pied de la croix de Villiers à la D120.

8 A et à [croix de chemin] et tout jusqu'à la D55 à traverser pour le CR 4 en face. Tout . Croix de chemin dont celle de Saint André.

9 Le CR 19 succédera au CR 4 tout jusqu'à la D120. Puis CR 2 en face et tout sur 2,5 km. Bâtisses en briques, étangs et bois de Sologne.

10 Au bout à suivre le GR 3C Sologne sur 1 km et prenez l'allée forestière à (après la Taille des Aulnières) pour retrouver le CR 5, jusqu'à la D120.

11 A circuit de l'orée de Sologne (pannonceau en bois) sur 300/400 mètres et à (pancarte Etang des Audenots) sur + de 2 km, tout . Magnifiques propriétés privées L'étang des Audenots Charmes des sous-bois de Sologne.

12 A la patte d'oie : à jusqu'à la D 55 à traverser et tout . A retrouver et à suivre : le SHVR jusqu'à un carrefour de panneaux de randonnées. PR des Journaliers à jusqu'à la route (CV 5). Propriété le Ramier (ancien four à pain).

13 Tout pour le CV 6 et à le CR 3 L'eau - Le Rozouer.

14 Au prochain carrefour : à suivre le SHVR sur 1 km puis à pour un retour dans le village de Viglain par la route de Guilly/Viglain (CV 5).

*Vous en avez envie sous le pied ?*

*Visitez avec les circuits :*

- > De Neuvy en Sullias "Parcours des amazones"
- > De Isdes "Empreintes solognotes"
- > De Vannes sur Cosson "Ronde de couleurs"
- > De Guilly "Circuit des marinières"
- > De Sully sur Loire "Entre Loire et Sologne"

