



À faire avant de partir

Découverte pédestre du cœur de village de Germigny des Prés en suivant le circuit de l'Oratoire - Grand Clair : parcours historique et patrimonial naturel jalonné (pupitres).

- > Oratoire carolingien IX^e s. Ouvert toute l'année. Se renseigner à l'Office de Tourisme pour les visites guidées.
- > Office de Tourisme au pied de l'édifice religieux.

Les prestations en route :

- > Chambres d'hôtes La Cervina et gîte des bords de Loire : 28 route de Châteauneuf.
- > Hôtel-restaurant « La Place » : 2 route de Châteauneuf.
- > Gîte de la Plage : 69 chemin de la Plage au lieu-dit le Mesnil.
- > So'Loire, chambres d'hôtes et meublés touristiques : 48 chemin du Pont Chalumeau.
- > Les Vieux Murs, meublés touristiques : 52 route de Cormin au lieu-dit la Prieurée.
- > Les Ecuries du Marais aux Boutrons [commune de Saint-Benoît sur Loire].

- > Aire de stationnement pour campings-cars à l'entrée de Germigny (venant de Saint-Benoît/Loire).

Non loin du circuit :

- > Les anciens moulins à eau des Ruets et de Rigloy, propriétés privées visibles depuis la voie publique.
- > Le village des boîtes aux lettres à Saint-Martin-d'Abbat.



Charte de bonne conduite

- ✓ **Respectez la nature**, l'environnement : ne jetez pas vos déchets.
- ✓ **Pédalez en toute sécurité**. Respectez le code de la route, portez un casque (obligatoire pour les - 12 ans) et un vêtement réfléchissant, utilisez un vélo équipé de façon réglementaire et en parfait état, restez sur les sentiers. En cas d'urgence, appelez le 112.
- ⚠ **À chaque saison ses contraintes** : météo, périodes de chasses, chemins inondés, tiques. Renseignez-vous avant de partir !
- ✓ **Tenez compte de la distance de l'itinéraire** ; ne surestimez pas vos capacités ni celles des enfants. Prévoyez de l'eau et un en-cas (si nécessaire).
- ⚠ **Signalétique** : les itinéraires ne sont pas balisés ; s'en tenir au descriptif du tracé.
- ✓ **Abréviations** : CV = Chemin Vicinal, CR = Chemin Rural, GR = Grande Randonnée, PR = Petite Randonnée.



Envie de + de boucles cyclos ?

L'Office de Tourisme vous propose
+ de boucles cyclos en Val de Sully,
 toutes disponibles ici :
www.tourisme-valdesully.fr
 ou sur demande en version papier
 dans un des 3 bureaux d'information touristique.

Office de Tourisme du Val de Sully

02 38 36 23 70 - tourisme@valdesully.fr
www.tourisme-valdesully.fr

3 bureaux d'information touristique pour vous renseigner où que vous soyez !

6 route de Saint Martin, 45110 GERMIGNY DES PRÉS
 55 rue Orléanaise, 45730 SAINT BENOÎT SUR LOIRE
 Place de Gaulle, 45600 SULLY SUR LOIRE



Office de Tourisme classé catégorie II.



Imprimé par l'imprimerie Centrale. Ne pas jeter sur la voie publique.

BOUCLE CYCLO

Itinéraire des insolites

Germigny des Prés



17 km




Facile



Offices de Tourisme de France

VAL DE SULLY








Alternance de chemins et de petites routes à faible fréquentation automobile.
 Tracé empruntant une portion du GR3 et du parcours de la Loire à Vélo

▶ **Départ et arrivée : place de la Mairie ou du parking de l'oratoire**




Carte IGNrando 2021. Scan25.

- 1** A ➡ route de Saint-Martin.
- 2** A la patte d'oie à ➡ :
rue des Thoreaux et à ➡ .
☉ Rivière La Bonnée
et croix de chemin.
- 3** Après le ponceau à ➡ :
chemin de terre des Olives
(commune de Saint-Martin
d'Abbat) jusqu'au bout et à
➡ chemin du pont Roland.
☉ Fresque artistique
monumentale de Fernand
Maugan.
- 4** Au carrefour ➡
☉ Étang Roland (pêche).
- 5** Au prochain croisement à
➡ direction la Grapinière et la
Prieurée. Et encore à ➡ puis
tout ➡ : ☉ la Prieurée.
Enfin à ➡.
- 6** Poursuivez tout ➡ après avoir
franchi l'ancienne Bonnée et
tournez à ➡ vers la ferme
La Malette. ☉ Basilique de Saint
Benoît sur Loire.
- 7** Au bout à ➡ (chemin de
Tuboef) et à ➡ (dans la courbel
arrivée au lieu-dit ☉ les
Boutrons. Suivre 
jusqu'à la D60 
- 8** Engagez-vous vers la levée de
☉ la Loire sur 2 km 
Puis, prendre le chemin de terre
➡ : grosse pierre du GR3 
☉ Bornes ligériennes.
- 9** Dans la zone protégée
☉ "Les Friches des Parterres",
pédalez sur + 2 km (GR3 B ) ☉ Habitations légères
de loisirs atypiques.
- 10** A la patte d'oie : ☉ l'Oasis
du Dragon. Prendre à ➡
jusqu'au chemin des Marois.
☉ Hameau pittoresque
du Mesnil.
- 11** A la croix de chemin,
à ➡ puis à ➡ et encore à ➡ .
- 12** De la route du Mesnil à ➡ :
chemin de Boneau. Après le
petit pont : chemin du Moulin à
➡ pour revenir dans le centre
de Germigny des Prés.
☉ Croix de chemin et ouvrage
pontonnier sur la Bonnée.

*Vous en avez encore
sous le pied ?*

Plaisir avec les circuits :

>  direction Châteauneuf sur Loire
et direction Saint Benoît sur Loire
> Bray-Saint Aignan
"Sur les pas de Max Jacob"

