

+ DE NATURE



Offices de Tourisme de France

VAL DE SULLY



Organisation
pour la Nature et
le Développement
Durable



Val de Loire entre
Sully-sur-Loire et Chalonnes
inscrit au Patrimoine
mondial en 2000

-  Accès PMR (Personne à Mobilité Réduite)
-  Balade accompagnée/commentée
-  Camping à proximité
-  Espèce protégée
-  Monument à proximité
-  Panneaux pédagogiques
-  Parking
-  Parking autocar
-  Pêche
-  Point d'eau potable
-  Sentier pédestre balisé
-  WC

Guide réalisé par l'Office de Tourisme du Val de Sully.

Les visiteurs sont invités à prendre leurs précautions avant toute réservation en s'adressant directement aux prestataires. Malgré tout le soin apporté à la réalisation de ce guide, il peut contenir des erreurs dont l'Office de Tourisme ne serait être tenu pour responsable.

Conception et mise en page par le service communication de la Communauté de communes du Val de Sully octobre 2020.

Crédits photos : Communauté de communes du Val de Sully, Christian Beaudin

Impression : Imprimerie Centrale - 45500 GIEN. Imprimé sur papier recyclé.

Toute reproduction, même partielle, est interdite.

Pour les appels depuis l'étranger, faites le 00 33 2 suivi des 8 derniers chiffres du numéro de téléphone (ex : 00 33 2 38 36 23 70).

<i>La Loire</i>	4
Les sites classés	6
La flore ligérienne	8
La faune ligérienne	10
<i>Les cours d'eau</i>	19
<i>La Sologne</i>	20
Les arbres monumentaux	21
L'étang du Puits	22
Le parc du château de Sully sur Loire	24
L' Espace Naturel Sensible de Vannes sur Cosson	25
<i>La Forêt d'Orléans</i>	26
Les arbres monumentaux	27
L'observatoire du Ravoir	28
Le balbuzard pêcheur	29
<i>La faune et la flore de nos forêts</i>	30
La flore de nos forêts	32
La faune de nos forêts	34
Les adresses loisirs nature	42
Les autres adresses	43
<i>Les +</i>	44
Les randonnées pédestres	44
Les balades à vélo	45
Les balades à cheval	46
Les aires de pique-nique	48
Les aires de jeux pour enfants	49
<i>Les étangs</i>	50
<i>Jeu sur les empreintes</i>	51

La



Loire

Le fleuve royal passe par le Val de Sully

La Loire, dernier fleuve sauvage qui prend sa source au Mont Gerbier de Joncs (Ardèche) et se jette dans l'Océan Atlantique à Saint Nazaire (Loire Atlantique), tisse un lien entre les deux rives du Val de Sully. C'est d'ailleurs à Sully sur Loire que le Val de Loire, inscrit au patrimoine mondial par l'UNESCO au titre de ses paysages culturels vivants, s'ouvre pour s'étendre jusqu'à la ville de Chalonnes sur Loire (Maine et Loire).

Tous les villages du Val de Sully qui bordent le fleuve ont gardé des éléments qui témoignent de l'époque des mariniers. Ce sont parfois des quartiers entiers, comme au Hameau de Bouteille à Guilly ou au Quartier Saint Germain à Sully sur Loire. On les reconnaît grâce à leurs rues étroites donnant sur le fleuve, leurs ancres (organneaux) et croix de mariniers ou encore certaines églises. Il subsiste aussi d'anciens ports, notamment à Saint Benoît sur Loire, où l'on fête la marine de Loire chaque année en juin !

D'autres villages s'activent à faire revivre ce patrimoine, comme les *Brasse-Bouillon* (contact p.42) de Saint Père sur Loire, qui ont lancé la construction d'un fûtreau, bateau traditionnel mis à l'eau en septembre 2020. Il se nomme « Belle aventure ».

A découvrir au détour d'une promenade : des bornes de Loire et des lignes de crues. Ces dernières témoignent d'importantes crues survenues en 1846, 1856 et 1866 dans plusieurs villages comme Saint Benoît sur Loire et Sully sur Loire.



LES SITES CLASSÉS

EN ACCÈS LIBRE

L'étang du Puits et ses berges – Cerdon

Site interdépartemental entre le Loiret (45) et le Cher (18). Étang artificiel propice à la baignade en juillet et en août et à la pêche en basse-saison. Activités réglementées.

Le site naturel de Benne – Dampierre en Burly

Situé face à l'ancien hameau de pêcheurs de Benne, ce site a su conserver une richesse naturelle.

Les Friches des parterres – Germigny des Prés

Au Mesnil. Le site fait face au méandre de Guilly.

Le Méandre de Guilly

Reconnu au patrimoine mondial de l'UNESCO au titre de « valeur universelle exceptionnelle ». Site préservé et sauvage faisant face à Saint Benoît sur Loire et son abbaye.

Le Hameau du Port – Saint Benoît sur Loire

Site inscrit depuis le 27 mars 1947. Port naturel formé par l'eau, le sable et le vent. Il était le seul passage d'eau de la région, et servait de dépôt pour le bois à brûler et pour l'approvisionnement en marchandises de la commune.



Le site de la Basilique - Saint Benoît sur Loire

Vaste ensemble paysager caractérisé par la Loire et ses rives, les digues, les grèves, les boisements ponctuels, l'espace cultivé et par le village de Saint Benoît sur Loire et son abbatale.

Entre les levées – Saint Père sur Loire

Un panneau d'information du Conservatoire des Espaces Naturels du Centre-Val de Loire et trois panneaux pédagogiques réalisés par l'école de Saint Père sur Loire sont installés sur le sentier de découverte de 2,5 km.

Le parc départemental du château – Sully sur Loire

Ce site est composé d'un vaste ensemble aquatique naturel (les douves et les étangs) et du parc départemental boisé. C'est un lieu propice à la promenade.

ACCESSIBLE UNIQUEMENT ACCOMPAGNÉ D'UN GUIDE NATURE

La Plaine de Villaine – Ouzouer sur Loire

Accueille, de part et d'autre de la levée de Loire, des milieux herbacés et une mosaïque d'habitats alluviaux.

Les Mahyses - Saint Benoît sur Loire

Façonnées par la Loire entre Sully sur Loire et Châteauneuf sur Loire, les Mahyses de Saint Benoît sur Loire succèdent au Méandre de Guilly.



LA FLORE *Ligérienne*

Onagre bisannuelle

De juin à septembre apparaissent sur le bord des chemins et le long de la Loire ces petites fleurs jaunes, en grappes, au bout de longues tiges (50-100 cm) très feuillues. Elle se plaît parmi les « mauvaises herbes » mais c'est surtout une plante typique de notre région, adorée des papillons de nuit.

Pulicaire vulgaire

Cousine de la marguerite, cette fleur qui arbore une couleur jaune est protégée au niveau national. D'août à septembre, elle borde largement la Loire et les fossés.

Salicaire

Autrefois employée en herboristerie, cette plante haute de 50 à 100 cm est fleurie de sa base jusqu'à la pointe, formant un épi de fleurs roses-pourpres. On la retrouve abondamment de juin à septembre, dans les zones humides comme les prairies inondées, les marais, les bords des cours d'eau et d'étangs.



Salicaire

Saponaire officinale

Cette plante vivace fait s'ériger de longues tiges fleuries depuis un rhizome rampant. Un petit groupe de fleurs se dresse en haut de la tige, de couleurs blanche à rose.

Elles sont formées de pétales fins en étoile. On la retrouve de juin à septembre sur les bords des chemins, dans les zones pierreuses et au bord des rivières.

Silène enflée

Bien nommée, on reconnaît les fleurs de cette plante à leur calice enflé comme un ballon et nervuré.

Elles ressemblent à de petites lanternes ! Les pétales sont blancs et le calice est violacé. On la voit fleurir de mai à septembre dans les pelouses, bosquets et zones caillouteuses.

Tanaisie commune

Elle peut dépasser les 120 cm de hauteur ! Cette plante vivace est très commune, on la reconnaît à ses fleurs jaune vif en forme de bouton qui se regroupent à l'extrémité de la tige droite. Les feuilles ressemblent à des fougères. Floraison de juin à septembre.

LA FAUNE *Ligérienne*

Les espaces naturels protégés offrent une certaine tranquillité à de nombreuses espèces d'oiseaux, de mammifères, de poissons mais aussi d'insectes, essentiels à la vie qui gravite autour et dans le fleuve. Ces lieux remarquables sont propices à la nidification d'espèces protégées. Si nous adorons observer les animaux, il est aussi important de les protéger en veillant à ne pas les déranger.



Les oiseaux

Les Sternes

Appelées aussi hirondelles de mer grâce à leurs longues ailes et leur vol gracieux, les sternes nous gratifient d'un spectaculaire plongeon au moment de la pêche.

Deux espèces vivent en Val de Sully :

> **La sterne naine**, la plus petite d'Europe, elle mesure environ 24 cm. On la reconnaît à son bec jaune à pointe noire et à son front blanc.

> **La sterne Pierregarin** est plus grande avec une hauteur de 36 cm. Elle a le bec orange avec une pointe noire.

En pratique, les sternes nichent sur les bancs de sable et sont vulnérables à l'activité humaine. C'est pour cela que l'on incite notamment les kayakistes à ne pas s'arrêter sur les îlots. Les œufs de sternes sont petits et posés à même le sol. Même un œil aguerri peine à les distinguer au milieu des pierres. Le risque de les détruire en marchant dessus est donc grand.

Ces deux espèces sont protégées.

Le saviez-vous ? Une espèce protégée bénéficie d'un statut particulier aux yeux de la loi. La perturbation, l'enlèvement ou encore la destruction de ces oiseaux ou de leurs nids sont interdits et ces actes sont répréhensibles.

Bonne nouvelle !

Les sites de nidification des sternes sont faciles à reconnaître !

Etendues de sables et cailloux au milieu de l'eau, peu de végétation ou des touffes d'herbes = je passe mon chemin...



LA FAUNE LIGÉRIENNE

Les oiseaux

L'aigrette garzette et la grande aigrette

Outre leur taille, la manière la plus simple de les distinguer est la couleur de leurs pattes ! La plus petite, l'aigrette garzette, a les pattes jaunes, l'autre a les pattes noires. On retrouve les deux partout où on trouve de l'eau, même près de flaques dans les champs. On observe l'aigrette garzette en été et la grande aigrette en hiver.

Le chevalier gambette

Ce petit oiseau porte bien son nom : il possède de longues pattes rouges brillantes. On le reconnaît aussi à son bec noir et son plumage moucheté. Il passe beaucoup de temps les pieds dans la vase à la recherche de son festin : petits vers, crustacés et mollusques.

Le grand cormoran

Il est très fréquent de le voir perché sur un petit poteau de bois près de l'eau, les ailes déployées. Il vole souvent au raz de l'eau et se pose avant de plonger. Il possède un plumage noir et sa tête et son cou deviennent blancs en été.

Le martin pêcheur

C'est l'espèce la plus haute en couleurs des environs. Son plumage aux reflets bleus et verts et sa gorge orange en font un joyau volant. Haut de 16 cm, il file comme l'éclair autour des points d'eau et plonge pour pêcher. S'il est difficile à capter, les chanceux pourront l'observer quelques instants perché sur une branche tout près de l'eau.



Les mouettes

Deux espèces se font entendre par ici : la mouette rieuse et la mouette mélanocéphale. Elles se ressemblent mais se distinguent par la couleur du bec et des pattes. La mouette mélanocéphale les porte rouge vif et la rieuse en noir. La tête de la mouette rieuse change de couleur selon la saison : blanche en hiver et noire en été.



Mouette mélanocéphale

Le petit gravelot

Haut de 15 à 18 cm, ce petit oiseau est reconnaissable à son cercle jaune vif autour des yeux. Certains spécimens ont les pattes roses. Chose étonnante : le petit gravelot court très vite ! Si bien qu'on ne distingue plus ses pattes et qu'il semble rouler comme un jouet. Comme les sternes, le petit gravelot pond et niche au sol. Attention donc à ne pas le déranger et risquer de marcher sur ses oeufs.



Les poissons d'eau douce

Barbeau commun

Avec ses barbillons et sa bouche charnue, il a des airs de carpe. Mais on l'en distingue par son ventre plat et sa forme plus allongée.

Anguille européenne

Mesurant environ 1 mètre, l'anguille se faufile entre les algues de la Loire à la recherche de larves d'insectes, de crustacés et parfois de poissons morts. Elle est discrète car plutôt nocturne. Même s'il s'agit d'un poisson, il lui arrive de parcourir quelques mètres sur la terre ferme !

Grande mulette et mulette épaisse

Ce sont deux espèces de moules d'eau douce. Sensibles aux variations des niveaux d'eau et à la qualité de l'eau, ces deux coquillages ont vu leurs effectifs gravement chuter au cours des dernières décennies. Leur présence est pourtant bénéfique puisqu'elles vivent plusieurs dizaines d'années lors desquelles elles filtrent l'eau.

Grande alose

Mesurant environ 54 cm, ce poisson est brillant argenté avec un dos sombre. Il est prisé des pêcheurs qui l'apprécient en terrines ou grillé.

Lamproie de rivière

Son aspect ne rassure pas les baigneurs, avec sa bouche ronde toute en dents ! Et pourtant, elle ne se nourrit bien que de poissons. Les jeunes vivent 5 ans sur le fond mou de la rivière puis migrent vers l'Atlantique. Les adultes reviennent en Loire au printemps pour se reproduire.

Saumon de l'Atlantique

On peut penser que le saumon en Loire n'est qu'un lointain souvenir et pourtant ! Il se trouve encore bel et bien dans nos eaux. Il bénéficie d'une surveillance accrue et d'actions de conservations rigoureuses pour maintenir l'espèce en Loire. Les « tacons » (saumon juvénile) restent dans le fleuve 3 ans puis rejoignent l'Atlantique. Ils vivent leur vie de « smolt » avant de revenir adultes, 1 à 4 ans plus tard, pour la reproduction.

*Je ressemble
à un serpent...*

*Mais je suis
un poisson !*

Les savez-vous ?

Autrefois, la
lamproie des
rivières était appelée
« poisson flûte »

à cause de l'alignement
de trous qui s'ouvrent
sur les
branchies.

Lamproie des rivières

Les mammifères

Le castor européen

C'est lui, le plus gros rongeur d'Europe ! Souvent confondu avec le ragondin (pourtant 3 fois plus petit), on le reconnaît à sa queue plate et ovale et à son pelage brun noisette. Le castor vit aux abords des cours d'eau. Il creuse des terriers familiaux le long des berges, dont l'entrée qui est immergée est cachée par des branchages. Ce petit ingénieur est capable de fabriquer des huttes et des barrages qui créent de nouveaux milieux propices au développement de la vie. Pour l'observer, préférez le lever du soleil car le castor est discret.

Les castors loirétains sont issus d'une réintroduction ayant eu lieu dans les années 70 près de Blois. L'espèce occupe aujourd'hui tout le cours de la Loire ainsi qu'un grand nombre de ses affluents.

Le ragondin

Comment le différencier du castor ? Outre sa queue fine, le ragondin a des oreilles rondes apparentes alors que celles du castor sont cachées. Il possède un museau blanc et, pendant la nage, sa tête et son arrière-train sont visibles alors que pour le castor, seule sa tête émerge.



Pour l'observer, faites confiance à un guide nature. Les Passeurs de Loire à Sigloy vous emmènent en bateau pour le découvrir sans le déranger. Contact p.42.



La loutre

Elle refait doucement son apparition tout au long de la Loire. Mais elle est très discrète !

Personne ne l'a encore vue de ses propres yeux. Elle laisse derrière elle de nombreux indices qui trahissent sa présence : traces, poils, déjections, etc. Elle est d'autant plus difficile à voir que son territoire s'étend sur 20 kilomètres et qu'elle vit seule.

Elle est farouche et chasse la nuit, passant la journée au fond d'un gîte, à l'abri. Sa présence est avérée notamment au niveau du méandre de Guilly et soupçonnée dans les étangs du parc du château de Sully. Cependant, afin d'aider à son retour, n'essayez pas de la trouver, vous risqueriez de la faire fuir.

Le rat musqué

Ce rongeur ressemble à ses deux cousins, ragondin et castor. On le différencie par sa petite taille (22 à 40 cm de long seulement) et à sa queue aplatie latéralement.

Il fréquente les eaux plutôt stagnantes ou lentes, sur les berges où la végétation est abondante.



Les insectes



Criqueur rouge queue

Omocestus haemorrhoidalis

↔ 20 mm



Rouge, orange



Plaines sèches, végétation rase, auprès des moutons.



Juillet et août



Gomphe serpent

Ophiogomphus cecilia

↔ De 65 à 75 mm d'envergure



Vert pomme, jaune et noir



Cours d'eau moyens à grands, plaines alluviales, zones montagneuses.



De juin à octobre



Grillon d'Italie

Oecanthus pellucens

↔ De 9 à 15 mm



Beige, ailes translucides



Friches chaudes, pelouses, prairies sèches, végétation élevée.



De fin juillet à septembre



Hoplie bleue

Hoplia coerulea

↔ De 8 à 12 mm



Mâle : bleu irisé

Femelle : brunâtre



En bordure de rivière et dans les prairies humides.



De mai à juillet

Les cours d'eau

Les villes et villages du Val de Sully vivent au fil de l'eau. On connaît les nombreux étangs de Sologne et de Forêt d'Orléans, mais ce sont aussi de nombreuses rivières qui jallonnent les bourgs. On trouve encore sur certains d'entre elles des lavoirs, témoins d'anciennes coutumes. Le service des rivières de la Communauté de communes du Val de Sully œuvre toute l'année pour entretenir et préserver ces milieux naturels et prévenir des inondations. Il intervient sur La Sange et Le Bec d'Able.

La Sange qui s'étend de Saint Florent à Sully sur Loire sur 17,1 km.

Ces affluents principaux sont :

≈ Crève-la-Soif

≈ Le Galiçon

≈ Le Rotoy

≈ La Panama

Le Bec d'Able qui s'étend de Isdes à Guilly sur 8,9 km.

≈ La Lèche

≈ Le Cordan

≈ Le Pain Perdu

≈ La Colmine / l'Aulne

La Bonnée qui s'étend de Montereau à Germigny sur 27.4 km.

Ces affluents principaux sont :

≈ La Rançon

≈ Le Dureau

≈ Le Saint-Laurent

≈ Le Milourdin

Le Leu qui s'étend de Guilly à Orléans sur 33,4 km.

Ces affluents principaux sont :

≈ Le Massy

≈ le Mothois

≈ l'Ousson

≈ La Marmagne

Le Beuvron qui s'étend sur 115,2km et traverse trois départements (Le Cher, Le Loir-et-Cher, et le Loiret). Sur notre territoire, ce cours d'eau passe sur la commune de Cerdon. Son affluent principal en rive droite est le Cosson (96,4km) qui lui prend sa source à Isdes, et traverse 18 communes sur deux départements (le Loiret et le Loir-et-Cher)



A woman with short brown hair and sunglasses is sitting on a rustic wooden bench. She is wearing a grey patterned top and dark pants. The bench is made of weathered wood and is situated on a wooden platform that extends over a body of water. The background is filled with lush green trees and foliage under a clear blue sky with some light clouds.

La Sologne

Forêt patronnée par Sainte Montaine, la Sologne (du latin "Secalonia") est un territoire de caractère. Marquée par un bâti typique constitué de briques rouges et de colombages, les briqueteries d'époque et les églises à caquetoir sont les témoins de son artisanat.

Au cœur des richesses naturelles infinies, nombres de mammifères, oiseaux et batraciens s'activent entre forêts, rivières et étangs. C'est ainsi que l'histoire authentique de la Sologne se dessine autour de l'eau, dans les bois et dans les bruyères.

LA SOLOGNE

Les arbres monumentaux

Les cyprès chauves de Sully sur Loire

Le long de la rivière Sange, qui alimente les douves du château de Sully, trônent les cyprès chauves. On les appelle ainsi car ils ont la particularité de perdre leurs aiguilles chaque année. Ils sont hauts de 30 à 50 mètres et larges de 2 mètres. Ceux présents à Sully sont vieux d'environ 200 ans mais ils pourront peut-être vivre jusqu'à 600 ans ! Cette essence est originaire du sud-est des États-Unis. On dit que ces cyprès ont été offerts par le Général Lafayette.

On trouve également un tilleul monumental dans le parc du château de Sully, près de la réplique de la grotte de Lourdes.

A Vannes sur Cosson, le chêne à la Caillat se dresse du haut de ses 400 ans sur le GR3C Sologne, route de Villemurlin.



Sologne
VAL DE LOIRE



A vos appareils !



En automne, les
aiguilles des cyprès
chauves prennent
pendant quelques jours
une teinte rouge vif
magnifique.

La marque Sologne porte depuis 2015 les offres authentiques : certains hébergements, restaurants, loisirs et sites touristiques du Val de Sully représentent ce terroir.



LA SOLOGNE

L'étang



Surnommé « l'émeraude de Sologne », ce parc naturel départemental est prisé à la fois pour son cadre naturel et préservé ainsi que pour sa base de loisirs. Aménagé pour préserver la tranquillité des estivants aussi bien que celle de la faune sauvage, il fait partie des sites incontournables du Val de Sully. L'étang a été creusé en 1864 sur 180 hectares pour alimenter le canal de la Sauldre.

Observer les oiseaux...

Du côté de la réserve ornithologique, on peut observer 121 espèces d'oiseaux sauvages communes. Mais ce site protégé, avec sa grande roselière, est aussi un lieu propice à la venue d'oiseaux rares comme le héron pourpré ! Profitez de l'observatoire pour admirer les allées et venues de ces oiseaux.



....et les petites bêtes protégées.

Des maisonnettes en bois jalonnent les chemins autour de l'étang. Ce sont des cabanes à insectes et à oiseaux. Elles ont été installées pour favoriser le développement des espèces et sensibiliser le public à leur protection. Elles sont destinées à accueillir notamment des coccinelles, des abeilles, et des chrysopes mais aussi des mésanges par exemple.



du Puits

Découvrir les richesses du parc en s'amusant !

En autonomie avec l'appli YouCatch sur smartphone, les parcours à énigmes du département du Loiret à télécharger sur loiret.fr/les-parcs-naturels-departementaux ou le livret-jeu « Explorons l'étang du Puits » (6 - 12 ans) à retirer à l'Office de Tourisme du Val de Sully et en téléchargement sur tourisme-valdesully.fr

Accompagné avec des guides nature expérimentés des associations SNE et LNE (contact p.42).



i

- ✓ Animaux acceptés tenus en laisse sauf sur zones de sable
- ✗ Barbecue et feux interdits
- ✓ Pêche avec carte sur zones réservées
- ✓ Point d'accueil, poste de secours, snack
- ✓ Ski nautique, voile, activités nautiques, pédalos
- ✓ Baignade surveillée en juillet et en août
- ✓ Fête les Temps du Puits, fin août
- ✓ Club Étang du Puits contact p 42

Le parc
s'étend sur

42

hectares

LA SOLOGNE

Le Parc du château de Sully sur Loire

Le parc naturel départemental du château de Sully sur Loire est un lieu à la fois historique et riche en biodiversité. Il est bordé par la Sange qui alimente les douves du château, et est composé d'un parc boisé et d'étangs protégés.

Grâce à ce cours d'eau et aux étangs, la vie de nombreuses espèces d'insectes, d'oiseaux et de mammifères est facilitée et permet la bonne santé de l'écosystème local. Afin de préserver ces milieux, le parc bénéficie de fauchage raisonné et d'installation de maisons à insectes et nichoirs.



Résolvez le parcours à énigmes du département du Loiret (voir p.23). **Observez** la réplique de la grotte de Lourdes, qui fait partie de la Cheminade historique de Sully. **Marchez** sur la randonnée « A la rencontre des oiseaux migrateurs »

i

Le parc boisé est accessible gratuitement de 9h à 20h environ. La zone des étangs est en accès libre.

LA SOLOGNE

L'Espace Naturel Sensible de Vannes sur Cosson

Depuis 2020, Vannes sur Cosson possède son propre parc naturel protégé, labellisé Espace Naturel Sensible.

Accessible depuis le Chemin des Sables, le site comprend les étangs communaux, le Bois Boulette et s'étend sur 7 hectares.

Ce lieu discret est propice à la promenade grâce aux panneaux pédagogiques sur la flore locale. Aménagé pour le confort des promeneurs, il est pensé pour veiller au respect de la nature et des espèces qui vivent sur place.



Qu'est ce qu'un ENS ?

Les espaces naturels sensibles (ENS) sont créés dans le but de préserver la qualité des sites, des paysages, des milieux naturels et des champs d'expansion des crues, d'assurer la sauvegarde des habitats naturels, mais aussi de les aménager en vue de leur ouverture au public, à l'exception des espaces dont la fragilité est justifiée.





La Forêt d'Orléans

La plus grande forêt domaniale de France, vaste de 35 000 ha, s'étend jusqu'en Val de Sully ! En toutes saisons, on apprécie son calme relatif, interrompu par les chants d'oiseaux et le bruissement des feuilles sous nos pieds. Habitée par une faune très riche, elle est aussi un lieu qui a marqué l'Histoire...

Située au nord de la Loire, cette gigantesque forêt doit son nom à son ancien propriétaire Philippe d'Orléans, frère de Louis XIV. Quatre communes du Val de Sully se situent sur le massif de Lorris (Dampierre en Burly, Ouzouer sur Loire, Les Bordes, Bray Saint Aignan).

LA FORÊT D'ORLÉANS

Les arbres monumentaux

Le chêne Paris

Fier représentant des chênes pédonculés, il impressionne par sa taille. Il mesure 26 mètres de hauteur, porté par un tronc de 4,9 mètres de circonférence (prise à 1,30 m). Ses longues et épaisses branches poussent presque à l'horizontale, tant elles sont lourdes. On peut estimer son poids total entre 3 500 et 4 000 tonnes !

Où le trouver ?

Sur la commune des Bordes, près du Carrefour forestier de Lestrade.

On trouve non loin un séquoia géant, au carrefour de la Résistance. Haut de plus de 37 mètres il se dresse avec un tronc de 7,11 mètres de circonférence (prise à 1,5 m). Il a été planté en 1885, il fête donc en 2020 ses 135 ans !



Devoir de mémoire

La forêt d'Orléans fut aussi spectatrice des conflits des hommes comme en témoigne le Maquis de Lorris, symbole du massacre par les forces allemandes de nombreux résistants français (maquisards) et civils le 14 août 1944.

L'observatoire du Ravoir

L'étang du Ravoir est l'endroit privilégié pour l'observation et la prise de vue du balbuzard pêcheur et de nombreuses autres espèces d'oiseaux. L'observatoire qui a été aménagé par l'ONF à 300 mètres du nid, permet de renouer le contact avec le rapace sans le déranger !

Sur place, des panneaux informatifs sur les espèces présentes, comme les grèbes huppés, foulques, martins pêcheurs ou cormorans sont installés. Un tableau blanc informe les visiteurs des observations qui sont faites du balbuzard : date d'arrivée, individus, ponte, nombre de petits, etc.



D'avril à août, les animateurs de Loiret Nature Environnement vous accompagnent dans l'observation des oiseaux avec du matériel optique. Dimanche de 15h à 19h.



Observez le balbuzard depuis chez vous avec Objectif Balbuzard. Une webcam est installée sur le nid et rediffuse l'activité en direct. www.objectifbalbuzard.com



Accès par la D952 (entre Ouzouer sur Loire et les Bordes), route du Ravoir

Contacts > Loiret Nature Environnement
et Office National des Forêts (voir p.42)





LA FORÊT D'ORLÉANS


Le balbuzard pêcheur


Espèce rare, le balbuzard pêcheur fait son retour en France et notamment en Région Centre-Val de Loire, où il niche chaque année. Après 50 ans d'absence, le revoir nicher à l'étang du Ravoir est un vrai bonheur. Même si le lieu facilite l'observation, cela nécessite un peu de patience et beaucoup de calme.


↔ 145 à 170 cm d'envergure pour 50 à 58 cm de longueur

 Femelle : 1,7 kg
Mâle : 1,4 kg

 Ventre blanc, dos noir, « lunettes » noires autour des yeux, bec crochu, pattes bleu-gris

 Longévité : environ 20 ans


 61 couples en région Centre-Val de Loire, 29 en Corse, 5500 à 6500 en Europe.

 Présent en région Centre-Val de Loire de mars à septembre.

Oiseau vulnérable

Il est classé "oiseau vulnérable" en raison du nombre réduit d'individus recensés dans le monde.

Il est aussi, comme toutes les espèces migratoires, protégé à l'échelle mondiale.



La faune de



et la flore nos forêts

Après avoir découvert les pépites de Sologne et de la Forêt d'Orléans, plongeons dans leurs richesses sauvages. Par leur proximité, ces deux massifs possèdent des espèces végétales et animales similaires, qui sont donc présentées ensemble dans ce chapitre.

Les plantes comestibles

LA FLORE DE NOS FORÊTS



L'ortie

Cette plante très riche en fer, en vitamine C et en protéines, peut se manger crue ou cuite. Comment la consommer sans se blesser ? Les urticaires sont dus à ses poils, de micro tubes de silice qui contiennent de l'acide formique. Pour éviter la blessure, fauchez-la et laissez-la reposer 2h, puis la cuire ou la mixer. Les meilleures parties sont ses jeunes feuilles et ses graines. On peut la mâcher crue après avoir roulé et écrasé les feuilles. Laissez-vous tenter par un pesto, une soupe ou la faire cuire comme l'épinard.



Le plantain

Avec ses feuilles en forme d'oreilles de lapin, cette plante se reconnaît à ses fleurs minuscules regroupées en épis très serrés. Tous les plantains sont comestibles. Cette plante anti-inflammatoire et cicatrisante, donne des sucs à étaler sur une piqûre d'ortie ou d'insecte. En cuisine, on apprécie ses feuilles cuites ou crues et ses hampes florales qui ont un fort goût de champignon de Paris, en omelette ou sautées au beurre.



Le pissenlit

Dans nos jardins, cette plante à fleurs jaunes vif ou à pompon blanc est comestible de la tête aux pieds. Les fleurs peuvent infuser dans du sucre pour créer un miel de cramailotte, les racines en tisane et les feuilles en salade, blanchies ou en soupe.

Les fleurs et herbes sauvages

L'iris des marais

Emblème de la Sologne, c'est une plante vivace qui peut mesurer jusqu'à 120 cm de hauteur. Ses feuilles en forme d'épée sont presque aussi longues que la tige. Ses fleurs apparaissent de mai à début juillet. Elles sont jaune pâle et légèrement rayées de noir. On la trouve dans les zones marécageuses, les fossés, les bords d'étangs et les roselières.



La bruyère

Typique de notre région, la bruyère fleurit toute l'année, selon la variété. On la voit le long des chemins de randonnée, sur les sols acides. Elle mesure 15 à 50 cm de hauteur et se fait remarquer par ses nombreuses teintes allant du blanc au violet, passant par le rose vif.



Le genêt

Cet arbuste aux nombreuses ramures peut mesurer jusqu'à 250 cm. Il servait autrefois à la fabrication de balais.

En mai et juin, il se pare de grandes fleurs jaunes vif. Le reste de l'année, on le reconnaît à ses petites feuilles vertes et fines. On le retrouve dans les clairières et en lisière de forêts.



Le cerf élaphe

Couronné de longs bois, il règne sur la forêt avec sa harde de biches. Lors du brame, qui a lieu de mi-septembre à mi-octobre, les mâles chantent pour attirer les femelles, avec leur voix retentissante. Durant ce bal amoureux, les animaux sont très sensibles au dérangement, la discrétion est donc de mise. Préférez les sorties encadrées avec un guide nature expérimenté.



Le chevreuil

Il ressemble à un petit cerf, qui ne dépasse pas les 70 cm de hauteur. La tâche blanche sur son poitrail est appelée « serviette ». L'hiver, il peut être doté d'une petite touffe de poils ressemblant à une queue blanche, mais ce n'en est pas une ! Seul le mâle, qu'on appelle le brocard, possède une paire de petits bois recouverts de velours.



Le sanglier

Il vit en famille et ce sont les mâles, avec leurs longues défenses, qui ouvrent la marche. Le groupe de 5 à 20 individus peut filer à travers champs jusqu'à 70 km/h ! De 6 mois à un an le mâle est appelé la bête rousse, jusqu'à 2 ans la bête de compagnie et jusqu'à 3 ans le ragot, puis le sanglier. La femelle est appelée la laie et le petit un marcassin.



mammifères



Le renard

Le goupil pointe son museau dans les bois et les champs. On le voit souvent filer et sauter dans nos campagnes, à la recherche de petits mammifères. Quand il ne vagabonde pas ou ne dort pas dans les broussailles, il se réfugie dans des terriers qu'il creuse lui-même ou qu'il emprunte au blaireau. Il y élève également ses petits.



Le blaireau

Ce grand mustélidé est aussi prudent qu'intelligent. Il ne sort que la nuit, pour éviter le dérangement. Son terrier est un bijou d'architecture : souvent constitué de 3 à 10 entrées, d'une multitude de galeries et de chambres confortables, garnies de feuilles et d'herbes. Il apporte les matériaux dont il a besoin et les renouvelle en fonction du besoin. Il est également attaché à son hygiène : il prend soin de creuser des latrines pour y déposer ses besoins.



Le chat forestier

Vu comme une légende pendant longtemps, il fait pourtant bien partie de notre paysage. Les analyses de poils et les photos prises notamment à Ouzouer sur Loire en 2015, attestent bien de sa présence. Souvent confondu avec le chat domestique, il faut un relevé ADN pour avoir la certitude qu'il s'agit bien de lui.

Le hérisson 

Cette boule piquante se déplace à 3 mètres par minute dans les forêts et broussailles. Il est souvent le bienvenu dans nos jardins, même s'il est interdit de l'appivoiser et de le garder chez soi. En revanche, il est un parfait auxiliaire de jardin, car il mange chenilles, escargots et autres insectes pouvant s'attaquer aux plantes. Son petit se nomme le choupisson

**Les chauves-souris** 

16 espèces fréquentent notre région comme le grand et le petit rhinolophe ou la barbastelle. Elles volent avec leurs mains ! Eh oui, ce qui était autrefois des mains sont devenues de longs doigts palmés ressemblant à des ailes. On peut également dire qu'elles voient avec leurs oreilles ! L'écholocation, est un sens qui leur permet de ressentir, comme avec un sonar, leur espace dans l'obscurité.

**Micro mammifères**

Minuscules, vifs et à la fois discrets, ces toutes petites bêtes peuvent être aperçues au détour d'une promenade. Mulots, campagnols, souris, loirs, lérots, musaraignes et taupes se baladent dans les parcs, les sous-bois et les zones humides. Il faut cependant avoir l'oeil ouvert et un peu de chance pour les trouver.



Mulot

mmifères



La genette

Rare et difficile à observer, elle a été repérée du côté de Dampierre en Burly, Saint Aignan le Jaillard et dans le Giennois. Cette carnivore de 90 cm au look exotique possède des pattes courtes, une longue queue, des oreilles arrondies, un corps élancé et un pelage jaunâtre aux tâches rondes. Elle est omnivore. C'est une excellente grimpeuse, elle est parfaitement à l'aise dans les arbres.



Lièvre

Le lapin de garenne et le lièvre brun

On distingue le lapin de garenne du lièvre par leur taille, mais surtout par leur posture. Le lièvre est plus grand mais il est surtout bien plus haut sur pattes. Ses longues pattes sont développées pour le bond. Le lièvre possède aussi des oreilles teintées de noir et des yeux plus clairs que le lapin de garenne.



Belette

Les mustélidés

Belette, fouine, hermine, martre, putois... Tout ce petit monde vit discrètement dans tous les habitats qu'offrent nos campagnes. Le ventre au ras du sol, un petit corps élancé et le dos arrondi sont des caractéristiques que l'on attribue à chacune de ses espèces. On les distingue par leur taille, leurs couleurs et leurs préférences alimentaires.

LA FAUNE DE NOS FORÊTS

Dans les étangs



Salamandre tachetée

C'est un animal nocturne, muni de grands yeux noirs adaptés à l'obscurité. Sa peau noire et lisse est décorée de motifs jaunes en points et lignes. Adulte, la salamandre ne vit plus dans l'eau, en réalité, elle ne sait même pas nager ! On peut l'apercevoir sur les chemins forestiers près de zones humides ou après de fortes pluies.



Triton marbré

Cet animal est changeant, aussi bien dans son apparence que dans son habitat. Il prend ses quartiers d'hiver sur la terre ferme, dans des endroits sombres et humides comme des souches, haies ou tas de bois. Dès le printemps, mâles et femelles se rejoignent pour la reproduction dans des milieux aquatiques : flaques, fossés et mares. Son apparence change alors, les femelles se parent d'une ligne dorsale orange et les mâles d'une belle crête dorsale ondulée.

Grenouille



Grenouilles et crapauds

De nombreuses espèces peuplent les zones humides du Loiret. Des plus communes, comme la grenouille verte ou le crapaud commun, aux plus étonnants, comme la grenouille taureau (originaire de Floride).

Les insectes



Anax Napolitain

Anax Parthenope

- ↔ De 49 à 53 mm d'envergure
- Brun, bleu
- 📍 Milieux humides avec végétation immergée.
- 📅 De juin à août



Libellule fauve

Libellula fulva

- ↔ De 42 à 45 mm d'envergure
- Femelle : brun-roux
Mâle : orange ou bleu
- 📍 Plaines d'inondation, marais avec végétation dense et abondante.
- 📅 De mai à août



Petit Sylvain

Limilentis Cimilla

- ↔ De 45 à 52 mm d'envergure
- Noir et blanc sur le dos, orange et blanc en dessous.
- 📍 Forêts claires, clairières.
- 📅 De juin à août



Sympetrum vulgaire

Sympetrum Vulgatum

- ↔ De 35 à 40 mm d'envergure
- Femelle : jaune-brune
Mâle : rouge
- 📍 Tout type de plan d'eau
- 📅 De juin à septembre

Le grèbe huppé 🐾


Avec son cou rosé, sa collerette, son bec et son cou allongés, il est connu pour sa parade nuptiale élaborée. Les partenaires se font face, secouent la tête toutes plumes dressées. Ils nagent côte à côte en se frottant le cou et en criant. Ils plongent, réapparaissent, puis se rapprochent avec des végétaux dans le bec, se dressent poitrine contre poitrine, tournant la tête de droite à gauche. Un beau spectacle de danse !

Pic épeiche, pic noir, pic vert 🐾

Ces trois espèces de pics aux coloris variés se montrent en forêt et pour certains jusque dans nos jardins, comme le pic vert. Ils s'accrochent à l'écorce des arbres avec leurs doigts puissants. Ils se font entendre par des tapages répétés sur le bois avec leur bec. Des trois, le pic épeiche est le plus bruyant. Le pic noir, lui, gagne la palme des plus grands pics d'Europe.


La bécasse des bois 🐾

Un corps rond, un long bec fin, un plumage brun-rouge qui se confond avec les feuilles mortes... La bécasse des bois est parfaitement adaptée à sa vie au sol, souvent dans la vase à la recherche de vers et d'insectes. La meilleure période pour l'observer est entre avril et juin, au crépuscule, traversant les clairières entre deux bois.



Pic épeiche





L'aigle botté

C'est la plus petite espèce d'aigle, avec une hauteur ne dépassant pas 50 cm et une envergure de 138 cm. Il présente deux formes de plumages, une pâle et une sombre. En vol, on le distingue par la bande blanche sous les ailes et les extrémités foncées. On l'observe de mars à septembre, souvent perché sur un piquet ou en vol, aux abords des champs, à l'affût.



Le faucon crécerelle

Haut de 39 cm, il est habillé d'un plumage clair tacheté. On distingue le mâle de la femelle par la couleur de leur tête : le mâle l'a gris-bleu et la femelle châtain. On peut l'observer toute l'année près des zones cultivées et boisées. Son vol est rapide et agile, mais on peut l'apercevoir perché sur les fils électriques ou les poteaux.



Le hibou moyen duc

De taille moyenne, il possède de grands yeux oranges et de longues aigrettes sur la tête. Il se camoufle à la perfection dans les arbres avec son plumage tacheté en nuances de brun, noir et gris. Il vit dans les forêts clairsemées et les marais. Il est surtout actif au crépuscule et pendant la nuit, chassant dans les champs et prairies.

Loisirs nature

Club Étang du Puits Accueil (Mairie de Cerdon)

32 route d'Argent - 45620 Cerdon
02 38 36 01 09 - 02 38 36 00 20
mairie.cerdon@wanadoo.fr | www.cerondonloiret.fr

Les Brasse-Bouillon

02 38 36 35 96 - 45600 Saint Père sur Loire
ecolestpere@wanadoo.fr | brassebouillon45.jimdofree.com
Des passionnés de la marine de Loire et l'école de Saint Père sur Loire ont lancé un chantier de construction d'un fûteau de Loire, bateau traditionnel aujourd'hui mis à l'eau.

L'Oasis du Dragon

86 chemin de la plage, lieu-dit le Mesnil 45110 Germigny des Près
06 79 23 88 26 | moniqueborries@hotmail.com
Sortie accompagnée d'un jardin privé, à la découverte de la faune et de la flore locales. Selon programme ou sur rendez-vous.

Section mycologie

du Centre d'Animation et de Loisirs de Sully sur Loire
Sorties mycologiques en Forêt d'Orléans 45600 Sully sur Loire
02 38 36 42 21

Les Passeurs de Loire

Lieu-dit la Tuilerie, 45110 Sigloy
06 74 54 36 61
contact@passeursdeloire.fr | www.passeursdeloire.fr
De Sigloy à Guilly, naviguez à bord d'un bateau traditionnel à la découverte de la faune et la flore ligérienne. Mais aussi : sorties à thèmes (selon calendrier), nocturnes sur Loire, matinales en Loire, etc.

Maison de Loire du Loiret

La Chanterie, Boulevard Carnot. 45150 Jargeau
02 38 59 76 60
accueil@maisondeloire45.org | www.maisondeloire45.fr
Les animateurs nature proposent des sorties pédagogiques sur les bords de Loire, à la découverte de la faune et de la flore locales.

Les autres *adresses*

Conservatoire des Espaces Naturels Centre-Val de Loire

02 38 77 02 72

siege.orleans@cen-centrevaldeloire.org | www.cen-centrevaldeloire.org
Sauvegarde des milieux naturels les plus remarquables pour leur faune, leur flore, leur qualité paysagère ou géologique, protection et gestion de milieux naturels variés abritant des espèces rares. Organisation de sorties nature accompagnées.

Fédération Française de la Randonnée Pédestre

Comité Départemental du Loiret | Maison des Sports
02 38 49 88 99 - loiret@ffrandonnee.fr

Loiret Nature Environnement

02 38 56 69 84

asso@lne45.org | www.loiret-nature-environnement.org
Association naturaliste orléanaise. Propose des sorties nature encadrées dans le Loiret. Oeuvre pour la protection de la biodiversité et la sensibilisation du public.

Office National des Forêts

Direction territoriale Centre-Ouest-Aquitaine (Boigny-sur-Bionne)
02 38 65 47 00 | dt.centre-ouest-aquitaine@onf.fr | www.onf.fr

Protéger et gérer durablement les forêts, agir pour le climat et la transition écologique, contribuer à l'attractivité et au développement durable des territoires.

Sologne Nature Environnement

02 54 76 27 18

info@sologne-nature.org | www.sologne-nature.org
Association naturaliste basée à Romorantin-Lanthenay. Initier, éduquer, former, connaître et faire connaître sont les missions d'intérêt général de SNE. Animations dans les parcs départementaux du château de Sully et de l'Étang du Puits, entre autres.

Randonnées pédestres



Dès la saison 2021, des fiches circuits rando et cyclo* seront disponibles à l'Office de Tourisme du Val de Sully.

Nord de la Loire

> **GR3 – Sentier des bords de Loire**
(150 km dans le Loiret de Bonny sur Loire à Beaugency). Il traverse le Val de Sully de Germigny des Prés à Dampierre en Burly.

> **GR3B – Sentier de la forêt d'Orléans**

(110 km de Dampierre en Burly à Orléans). Il traverse le Val de Sully par Bray Saint Aignan, Les Bordes et Ouzouer sur Loire. Cette variante du GR3 permet de parcourir la forêt d'Orléans.

Sud de la Loire

> **GR3C – Sentier de la Sologne**
(120 km de Gien à la Ferté Saint Cyr). En Val de Sully par Vannes sur Cosson, Cerdon et Isdes.

Cette variante du GR3 permet de découvrir la Sologne.

> **GR de Pays Sentier Historique de la Vallée des Rois (SHVR)**

Germigny des Prés

> **Sentier Oratoire - Grand Clair**
850 m | 30 min au départ du jardin de l'Oratoire

Les Bordes / Ouzouer sur Loire

> **Sentier des Sources**
7,6 km | 2h au départ du Carrefour de la Résistance

> **Sentier du Maquis**
2,2 km | 45 min au départ du Carrefour de l'Estrade

Cerdon

> **Circuit de l'étang du Puits**
16 km | 4h au départ de la place de l'église

Sully sur Loire

> **Cheminade Historique**

1h au départ du Pont aux Prêtres

> **A la rencontre des oiseaux migrateurs** – 6,4 km | 1h45 au départ de la Place De Gaulle

> **Parc départemental du château de Sully** – 4,9 km | 2h
Promenade libre dans le parc toute l'année.

Pour les 3 randonnées :



Villemurlin

> **Une chouette promenade**

3-4 km | 1h | Comprend le sentier des Chouettes, le sentier découverte, le sentier autour de l'étang communal et le parcours de santé

LES RENDEZ-VOUS PÉDESTRES DE L'OFFICE DE TOURISME

La Randonnée des Châtaignes

3^e samedi d'octobre

Randonnée gourmande avec châtaignes grillées et produits locaux. Rendez-vous itinérant : chaque année, votez pour la commune de départ de la prochaine rando !

Cheminades

De mai à septembre - Gratuit
Balades-découvertes à thèmes dans les villes et villages du Val de Sully, à pieds ou à vélo. Découvrez la culture locale au travers de démonstrations d'artisans et d'artistes, de visites historiques et insolites.

Balades à vélo



Sur les pas de Max Jacob

📍 De Bray-Saint Aignan
vers Saint Benoît sur Loire
20 - 25 km, au départ
de l'église de Bray en Val

Les échelles bleues

📍 Villemurlin
12 km, au départ de l'église

Dans l'ombre de Gabriel de Jaucourt

📍 Viglain
12 km, au départ de l'église

Entre Loire et Sologne

📍 Sully sur Loire
20 km, au départ
du château de Sully

La boucle bénédictine

📍 Saint Benoît sur Loire
16 km, au départ
de la place du Martroi

L'Odyssée des 3 Vallées

📍 Saint Florent
28 km, au départ de la mairie

Sur les pas solognots de Pasteur

📍 Cerdon
25 km, au départ
de la place du marché

Itinéraire des insolites

📍 Germigny des Prés
16 km, au départ de la Mairie

Parcours des Amazones

📍 Neuvy en Sullias
14 km, au départ de l'église

Circuit des mariniers

📍 Guilly
12 km, au départ de l'église

Empreintes solognotes

📍 Isdes
25 km, au départ de l'église

Cycl'eau forestier

📍 Dampierre en Burly
20 - 25 - 30 - 36 km,
au départ de l'église

Entre Loire et mémoire

📍 Ouzouer sur Loire
30 km, au départ
de l'Hôtel de Ville

Ronde de couleurs

📍 Vannes sur Cosson
20 km, au départ de la place
Ythier-Privé

A venir : une liaison Sologne-Forêt d'Orléans, empruntant le Viaduc enjambant la Loire ! Mais aussi, une boucle reliant Saint Père sur Loire, Bonnée et les Bordes.

Le savez-vous ?

Vous pouvez traverser la Loire à pieds ou à vélo en empruntant le seul pont sécurisé du Val de Loire, entre Sully et Saint Père sur Loire.

*Attention : restez vigilants sur les routes, ces circuits ne sont pas balisés. Respectez les indications des fiches cyclo et le code de la route.

Balades à cheval



Écuries de la forêt

📍 **Bray Saint Aignan**

900 rue de la forêt

02 38 35 53 21 – 06 07 42 06 70

www.bertrandpoisson.canalblog.com

Aux écuries des Anglonnières

📍 **Lion en Sullias**

Petit Balotte

02 38 36 97 20 (de préférence de 13h30 à 14h et de 19h à 20h)

aux_ecuries_des_anglonnieres@orange.fr

www.auxecuriesdesanglonnieres.fr

Randonnées en petits groupes. Une approche respectueuse du vivant en privilégiant le contact et la confiance avec les chevaux et poneys.

Randonnées de 2 heures à plusieurs jours. Sur rendez-vous.

Promèn'Âne

📍 **Lion en Sullias**

route de Rochefort

02 38 36 97 31 - promenade.ane@gmail.com

En juillet et août, laissez les ânes vous promener ! Pepito et Tintin portent votre pique nique, ils vous accompagnent le temps d'une demi journée en famille ou entre amis. Vous les promenez, ils vous promènent, entre champs et forêts. Important : les ânes ne doivent pas être montés.



Écurie de Neuvy

📍 Neuvy en Sullias

8 route des Beauvinières

02 38 57 29 86 – 06 10 07 04 24

www.ecuriedeneuvy.ffe.com

Cours d'une heure d'équitation ou de balade.

Écurie du Marais

📍 Saint Benoît sur Loire

35 bis route des Boutrons

02 38 35 76 36 - 07 78 68 18 19

ecuriesdumarais45@gmail.com | www.ecuriesdumarais-45.ffe.com

Promenades à cheval sur rendez-vous. Cours particuliers au centre.

Les Attelages du château

📍 Sully sur Loire

Les Terres Noires - 02 38 36 36 32 - 06 12 96 48 59 - 06 58 93 92 10

leger-regis@orange.fr | www.lesattelagesdutchateau.e-monsite.com

Dans le parc du château de Sully sur Loire, balades en calèche. D'avril à septembre, les week-ends et les jours fériés, l'après midi. Sur réservation : calèche pour événements privés et groupes, balades à cheval. Les Attelages du château ne circulent pas en cas de canicule et de pluie.



Aires de pique-nique

Bray-Saint Aignan

- > Étang de la Roderie
- > Étang Les Monteaux
- > Etang du Menneroy
- > Carrefour des 6 poteaux (aire ONF)

Cerdon

- > Près de la salle polyvalente (accès PMR)
- > Etang du bourg
- > Plage de l'Étang du Puits (snack en juillet-août)

Dampierre en Burly

- > Théâtre de Verdure
- > La Charmille

Germigny des Prés

- > Espace du Grand-Clair, route de Châteauneuf (derrière l'école)
- > Jardin de l'oratoire (à l'arrière)

Guilly

- > En bord de Loire

Isdes

- > Etang des Prés bas

Les Bordes

- > Etang du petit Moulin, route de Gien

Lion en Sullias

- > Place de l'église (gloriette)
- > Route de Gien (à l'espace fitness près de l'école)

Neuvy en Sullias

- > Derrière le stade

Ouzouer sur Loire

- > Etang le Pré aux bœufs

Saint Aignan le Jaillard

- > Au city stade à côté de la salle polyvalente
- > Route de Gien, près du terrain de motocross

Saint Benoît sur Loire

- > Hameau du Port
- > Parking de l'abreuvoir

Saint Florent

- > Etang du bourg

Saint Père sur Loire

- > En bord de Loire
- > Près de la base de loisirs

Sully sur Loire

- > Promenade des douves, en bord de Sange
- > L'R de Loire (proche du château)
- > Route d'Orléans
- > Etangs Marçons

Vannes sur Cosson

- > Bois communal (derrière le château d'eau)
- > Chemin des Sables, au croisement du chemin du Bois Boulette
- > Place Ythier Privé
- > Etangs communaux

Viglain

- > En sous-bois près de la salle G. de Jaucourt

Villemurlin

- > Etang des Farnaults

Aires de **jeux** pour enfants

Les Bordes

- > Place Bruicy

Bray Saint Aignan

- > Skate Park
- > Aire de jeux
- > Parcours de santé

Cerdon

- > Près de la salle polyvalente : city stade, aire de jeux, tables de ping-pong, terrain de pétanque, terrain de tennis, terrain de foot
- > Etang du Puits : aire de jeux, plage de sable, baignade surveillée en juillet-août, WC, parking, accès camping-car

Dampierre en Burly

- > Clairière de Brisevent
- > Clairière de la Mardelle
- > Clairière de Chamerolles
- > La Carmerie
- > La Charmille
- > La grande Gaulerie
- > Etang du Bourg
- > Rue Jean Moulin
- > City stade

Germigny des Prés

- > Espace du Grand Clair, route de Châteauneuf (derrière l'école)

Lion en Sullias

- > Derrière la mairie : aire de jeux, terrain de basket, mini-foot, bicross
- > Route de Gien (près de l'école) : aire de fitness

Newy en Sullias

- > Derrière le stade : terrain de tennis et de pétanque, aire de jeux, vélocross, aire d'accueil couverte avec tables et bancs

Saint Aignan le Jaillard

- > A côté de la salle des fêtes : city stade

Ouzouer sur Loire

- > Au Rondeau : city stade, aire de jeux
- > Pôle de services

Saint Benoît sur Loire

- > Hameau du Port
- > Près de l'espace Robert Souesme
- > Rue de Tholey : terrain multisports

Saint Florent

- > Route de Sully
- > 6-8 rue des Affilards : city stade, terrain multisports

Sully sur Loire

- > L'R de Loire (proche du château)

Vannes sur Cosson

- > Rue de Bagatelle (devant la bibliothèque)

Viglain










- > Derrière la salle polyvalente : grand toboggan et parcours de santé

Villemurlin

- > Etang des Farnaults : aire de jeux et terrain multisports
- > Impasse de la Seiglerie

Les étangs









Bray-Saint Aignan

- > Etang du Menneroy, route du Menneroy     
- > Etang des Monteaux, rue des Monteaux   
- > Etang de la Rôderie, chemin de la Rôderie 







Les Bordes

- > Etang du Petit Moulin, route de Gien 

Cerdon

- > Etang du Puits, direction Argent-sur-Sauldre      
- > Etang communal, route d'Argent (centre-bourg)  

Dampierre en Burly

- > Etang de Corcambon, en Forêt d'Orléans  
- > Etang de la Charmille, centre-bourg    
- > Etang du Grand Moulin, près des remparts du Château
- > Etang de Molandon, près de la ferme du Buisson Réau

Isdes

- > Carpodrome fédéral, la Haie 
- > Etang des Prés-Bas, centre-bourg   

Ouzouer sur Loire

- > Etang le Pré aux boeufs, rue de l'étang   

Saint Aignan le Jaillard

- > Etang communal, lieu-dit Froideur

Saint Benoît sur Loire

- > Etang de la Mitonnerie, route de Bray en Val     

Saint Florent

- > Etangs communaux, rue de Rochefort   

Sully sur Loire

- > Etang Marçon, parc départemental du château  

Vannes sur Cosson

- > Etangs communaux, route d'Orléans 

Villemurlin

- > Etang des Farnaults, lieu-dit les Farnaults       

A qui appartient ces empreintes ?

RELIEZ L'EMPREINTE À L'ANIMAL CORRESPONDANT.

4. RAT MUSQUÉ

B.



C.



A.



5. CERF



2. FAISAN

9. SANGLIER



F.

D.



E.



3. LIÈVRE

6. CANARD

1. CHEVREUIL

I.



G.



H.



7. CHOUETTE

8. RENARD



Offices de Tourisme de France
VAL DE SULLY

Office de Tourisme du Val de Sully

02 38 36 23 70 - tourisme@valdesully.fr

www.tourisme-valdesully.fr

3 bureaux d'information touristique
pour vous renseigner où que vous soyez !

6 route de Saint Martin, 45110 GERMIGNY DES PRÉS

55 rue Orléanaise, 45730 SAINT BENOÎT SUR LOIRE

Place de Gaulle, 45600 SULLY SUR LOIRE



Sologne



REPÉREZ VOUS



Val de Loire
FRANCE

Office de Tourisme classé catégorie II.

